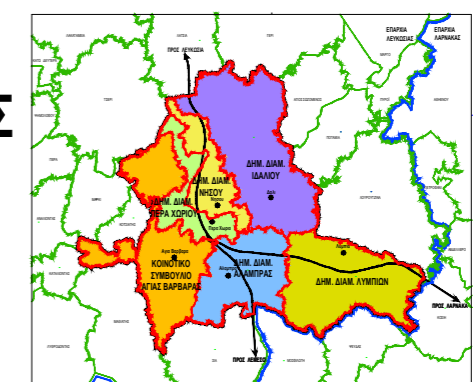


**ΤΟΠΙΚΟ ΣΧΕΔΙΟ
ΓΙΑ ΤΗΝ ΠΕΡΙΟΧΗ ΝΟΤΙΑ ΤΗΣ ΛΕΥΚΩΣΙΑΣ**
Εγκριμένο 2024

ΠΟΛΕΟΔΟΜΙΚΕΣ ΖΩΝΕΣ
ΤΜΗΜΑ ΠΟΛΕΟΔΟΜΙΑΣ ΚΑΙ ΟΙΚΗΣΕΩΣ



Νοέμβριος 2024

ΠΟΛΕΟΔΟΜΙΚΕΣ ΖΩΝΕΣ

ΛΕΠΤΟΜΕΡΗ ΣΧΕΔΙΑ ΠΟΛΕΟΔΟΜΙΚΩΝ ΖΩΝΩΝ

Κλίμακα: 1:2500

Κα6
108

XXX/39W1

9

Εβ6 III

Εβ6 III

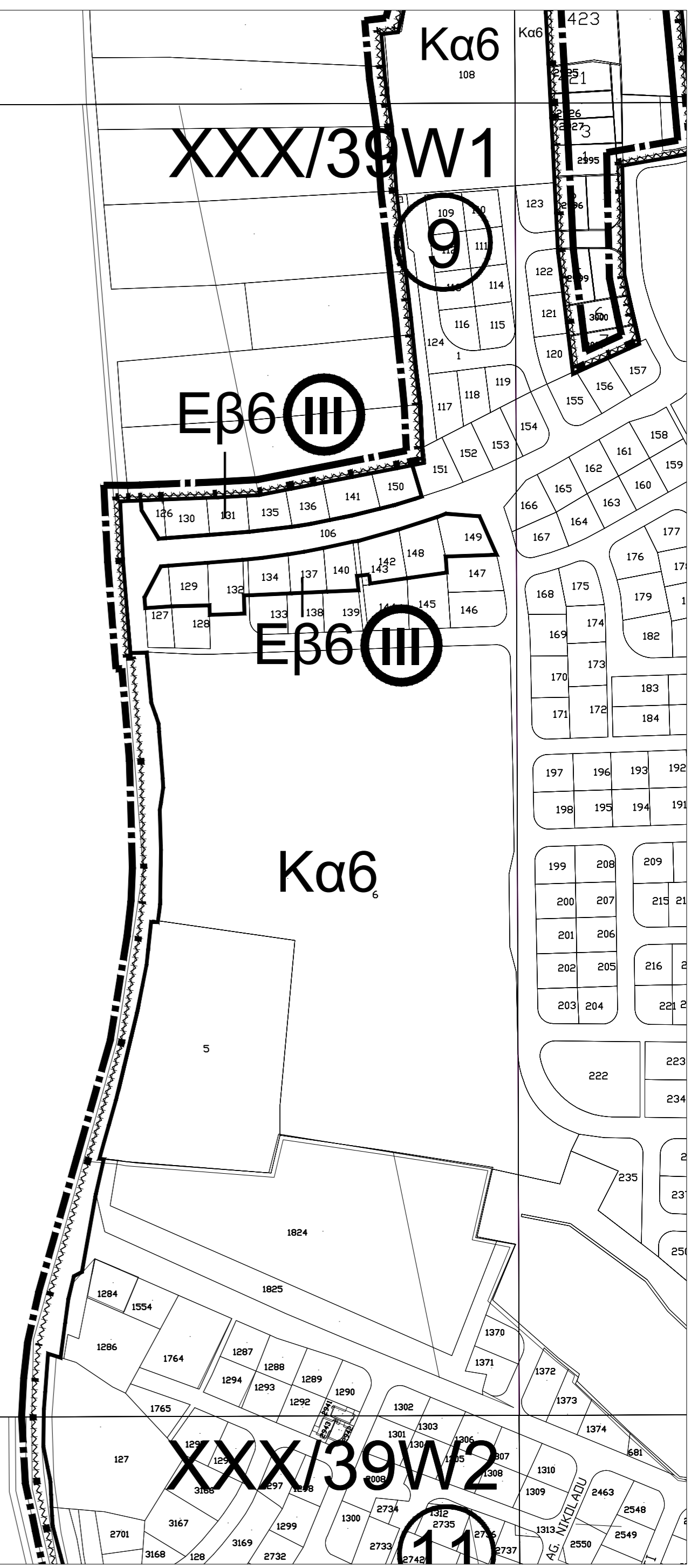
Κα6

XXX/39W2

11

Κ/38E2

10



40W/2

XXX/40E2

13

14



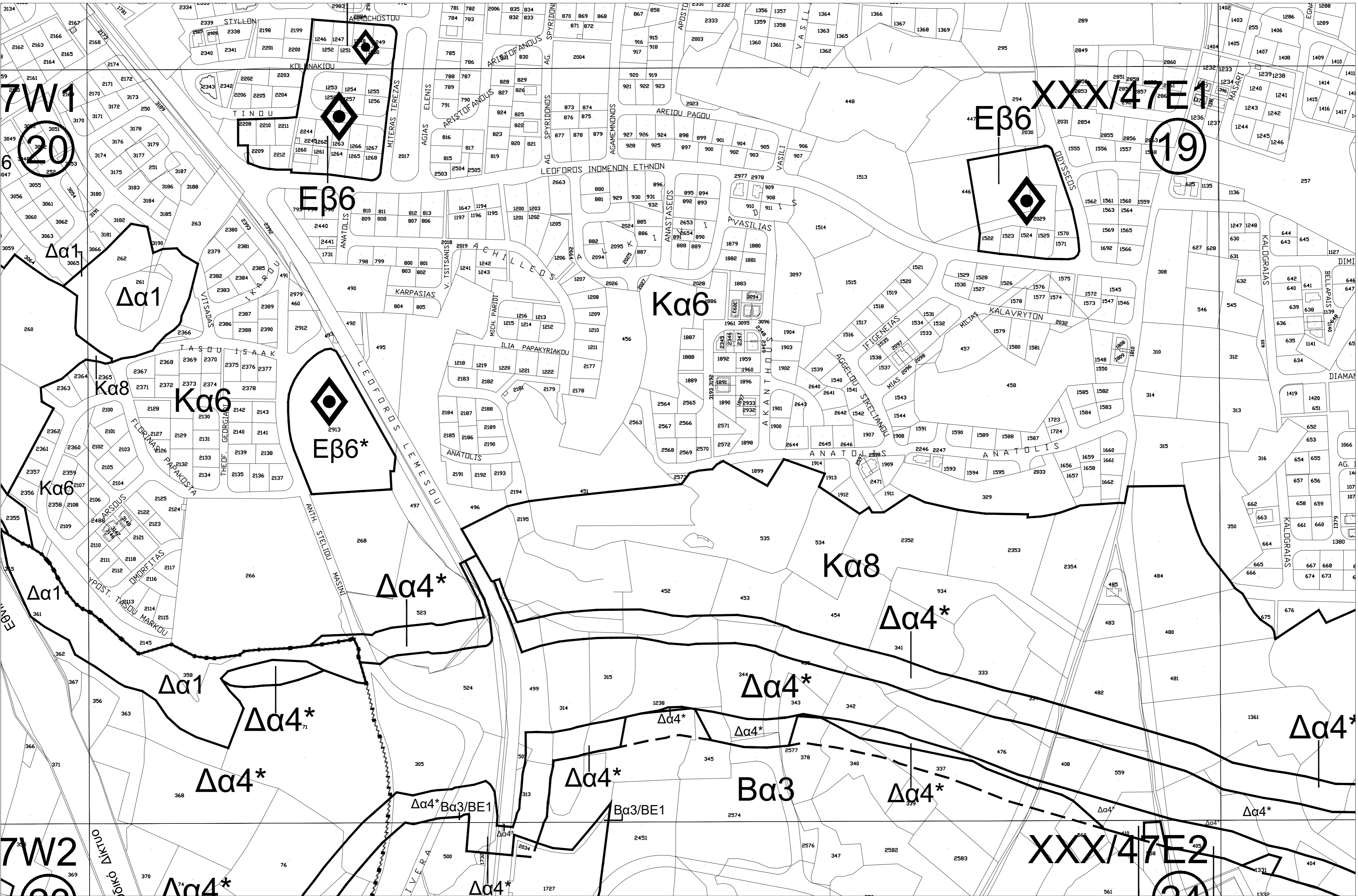
48W/1

XXX/48E1

16

17

(Ο χώρος και τα κτίσματα αυτού ανήκουν στη Μπαρτζάνη Ελενη του Χωκίου στην κοινότητα 'Οδοί Τριφυλίας')



7W1

20

XXX/47E1

19

Eβ6

Eβ6

Kα6

Eβ6*

Kα6

Kα8

Kα8

Δα4*

Δα4*

Δα1

Δα1

Δα4*

Δα4*

Δα4*

Δα4*

Bα3

Δα4*

Δα4* Bα3/BE1

Bα3/BE1

XXX/47E2

7W2

Δα4*

Δα4*

Δα4*

21



47W2
23

XXX/47E2
24

55W1
22

XXX/55E1
31

Δα4*

Δα4*

Βα3

Δα4*

Δα4*

Δα4*

Δα4*

Δα4*

Δα1

Βα3/ΒΕ1

Βα3

Δα2

Δα4*

Δα1

Γα4

Δα2

Βα3/ΒΕ1

Βα3

Βα3

Δα4*

Δα2

Δα1

Δα1

Βα3/ΒΕ1

Βα3

ΕΛΛΗΝΙΚΟ ΔΙΚΤΥΟ

LIVERA

LEONOROS LEMESIOU

AIOLOU

M. CHRISTOFOROU

ERMIOU

OTHELLOU

PATRON

OTHELLOU

PERIKLEOUS

TEFKROU ANTHIA

OKTOVARIU 28

IPPOKRATOUS

NIKI

ZINONOS

X/55E1

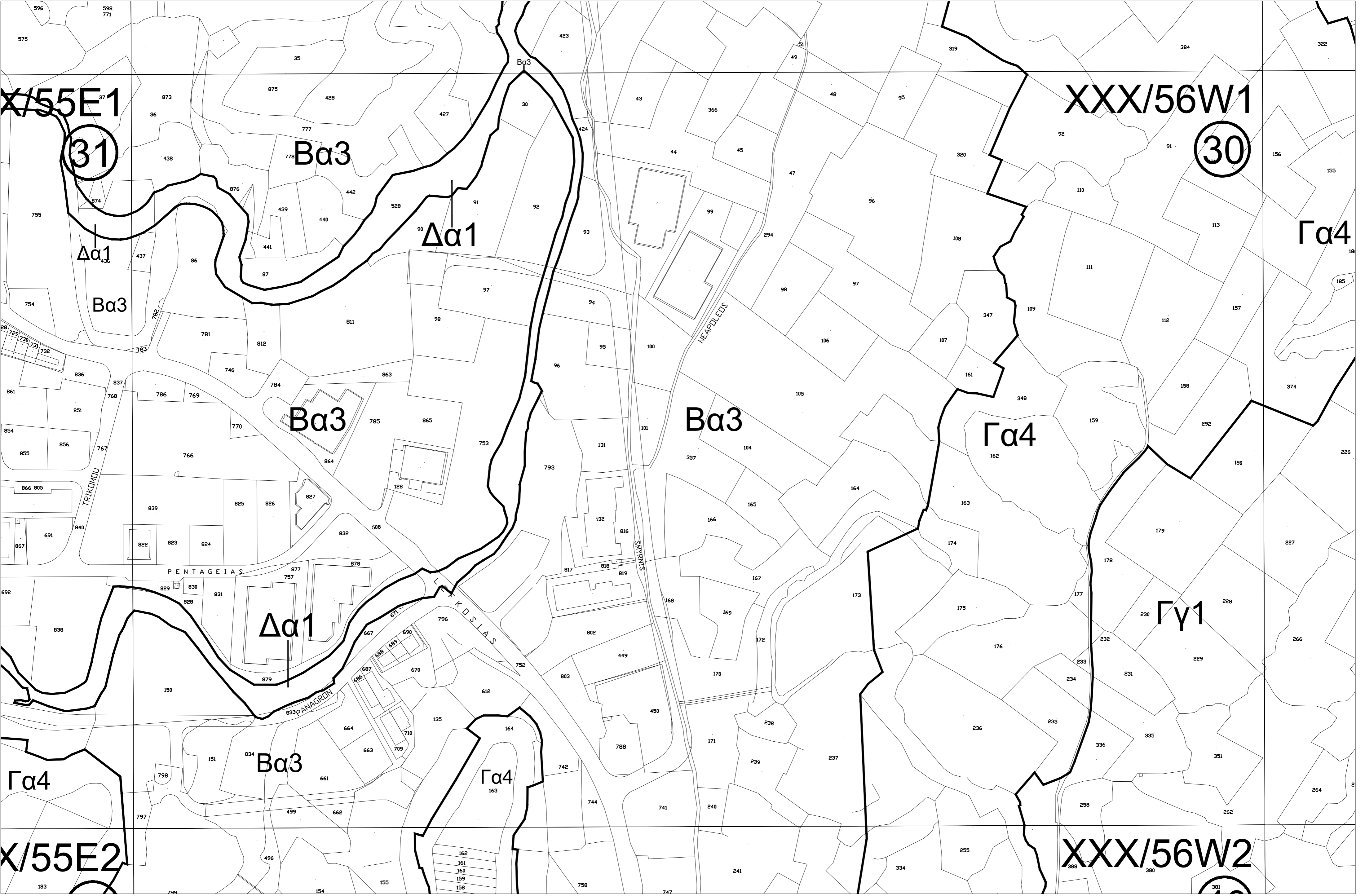
31

XXX/56W1

30

X/55E2

XXX/56W2



Βα3

Δα1

Γα4

Βα3

Βα3

Βα3

Γα4

Δα1

Γγ1

Γα4

Βα3

Γα4

183

381



Δα4*

Ba3/BE1

Ba3

Ba3

~~XXX/55E1~~

55W1

32

31

4*

Δα4*

Ba3/BE1

Δα1

Ba3

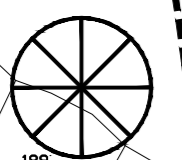
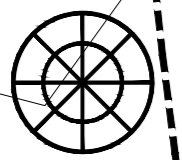
Δα2

ΕΘΝΙΚΟ ΟΔΙΚΟ ΔΙΚΤΥΟ

LEFKOSIAS

Ba3

Γα4*



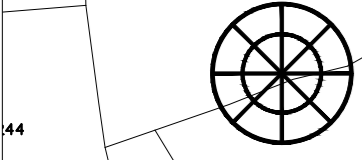
Γα4*

Δα1

Δα2

Ba3

Όριο Περιοχής Εξειδικευμένων Αναπτύξεων



Δα1

Δα2

417

TRACHONA

Ba3

KARAVOSTASIOU

418

419

Δα1

LEOFOROS LEMESOU

Δα1

Ba3

PENTAGEIAS

55W2

Ba3

Γα4

30

55W2

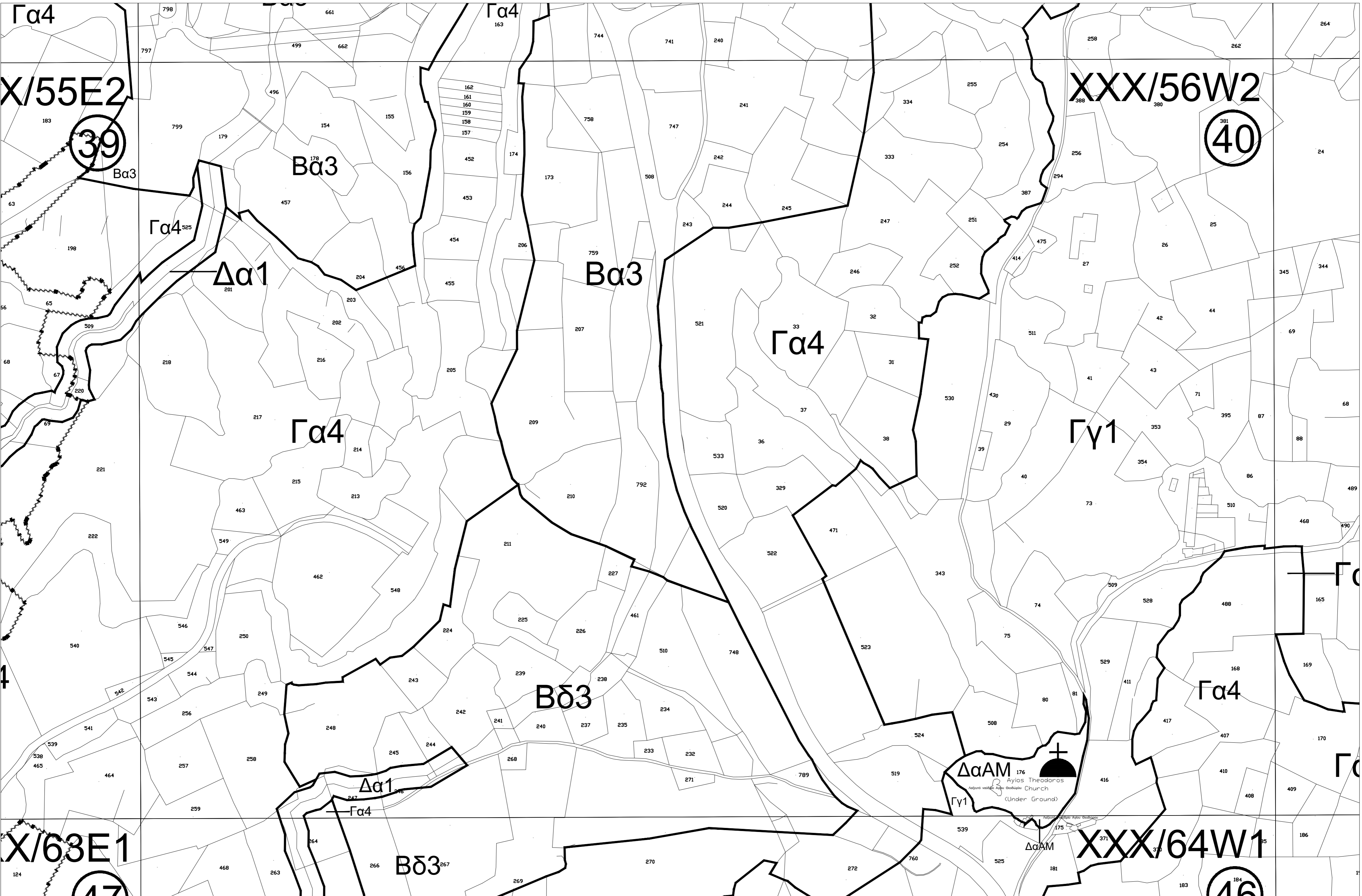
~~XXX/55E2~~

30

Ba3

30

179



Γα4

Γα4

X/55E2

XXX/56W2

39

40

Βα3

Βα3

Βα3

Γα4

Δα1

Γα4

Γγ1

4

Βδ3

Γα4

Δα1

Γα4

Βδ3

ΔαΑΜ 176
Ayios Theodoros Church
(Under Ground)

Γγ1

ΔαΑΜ

X/63E1

XXX/64W1

47

46

XXX/56W2

40

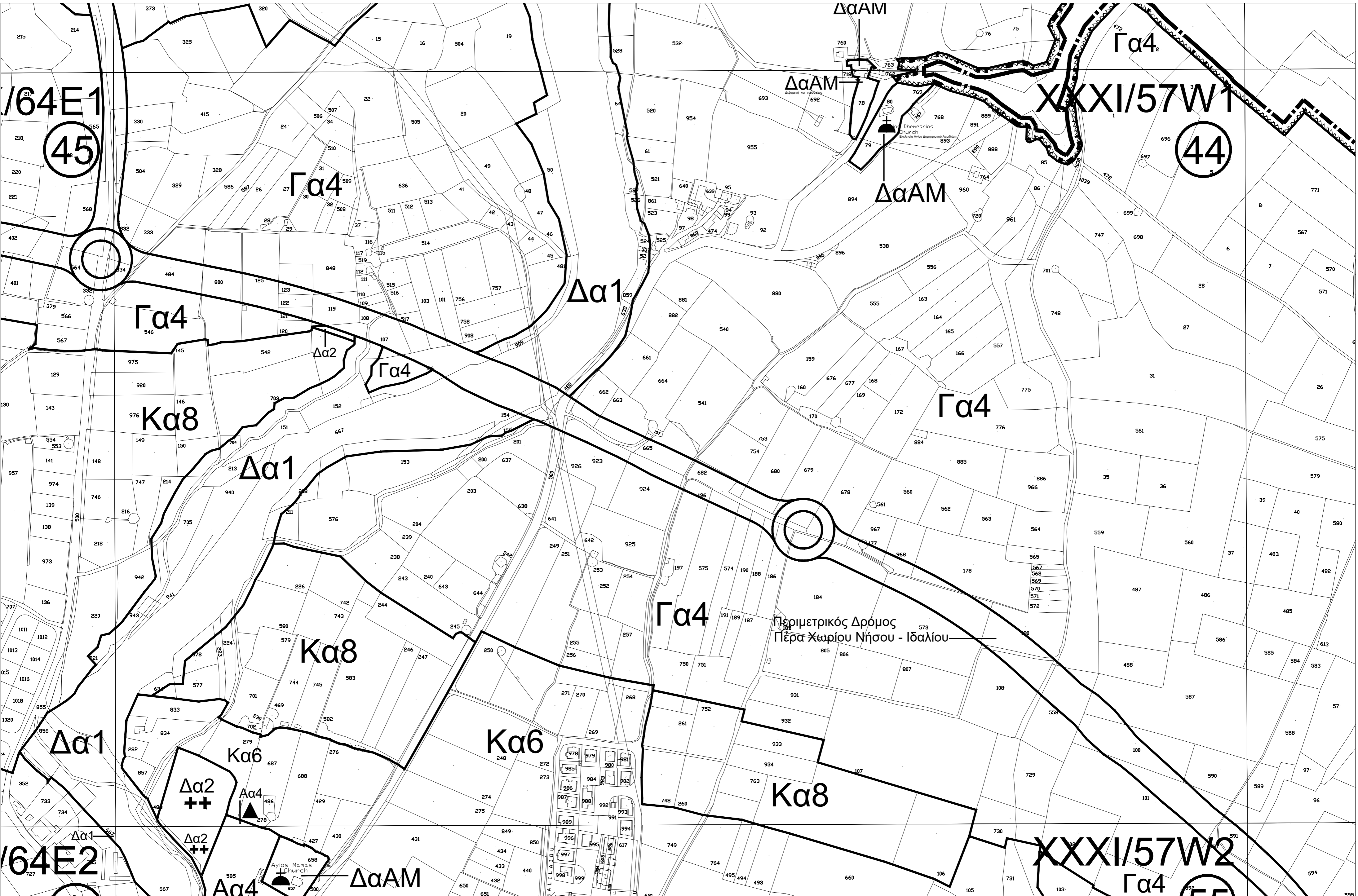
XXX/56E2

41

XXX/64W1

XXX/64E1





1/64E1
45

ΧΧΧΙ/57W1
44

1/64E2

ΧΧΧΙ/57W2
Γα4

Γα4

Γα4

Δα1

ΔαAM

Γα4₂

Κα8

Γα4

Γα4

Δα1

Γα4

Κα8

Περιμετρικός Δρόμος
Πέρα Χωρίου Νήσου - Ιδαίου

Δα1

Κα6

Κα8

Δα2
++

Αα4

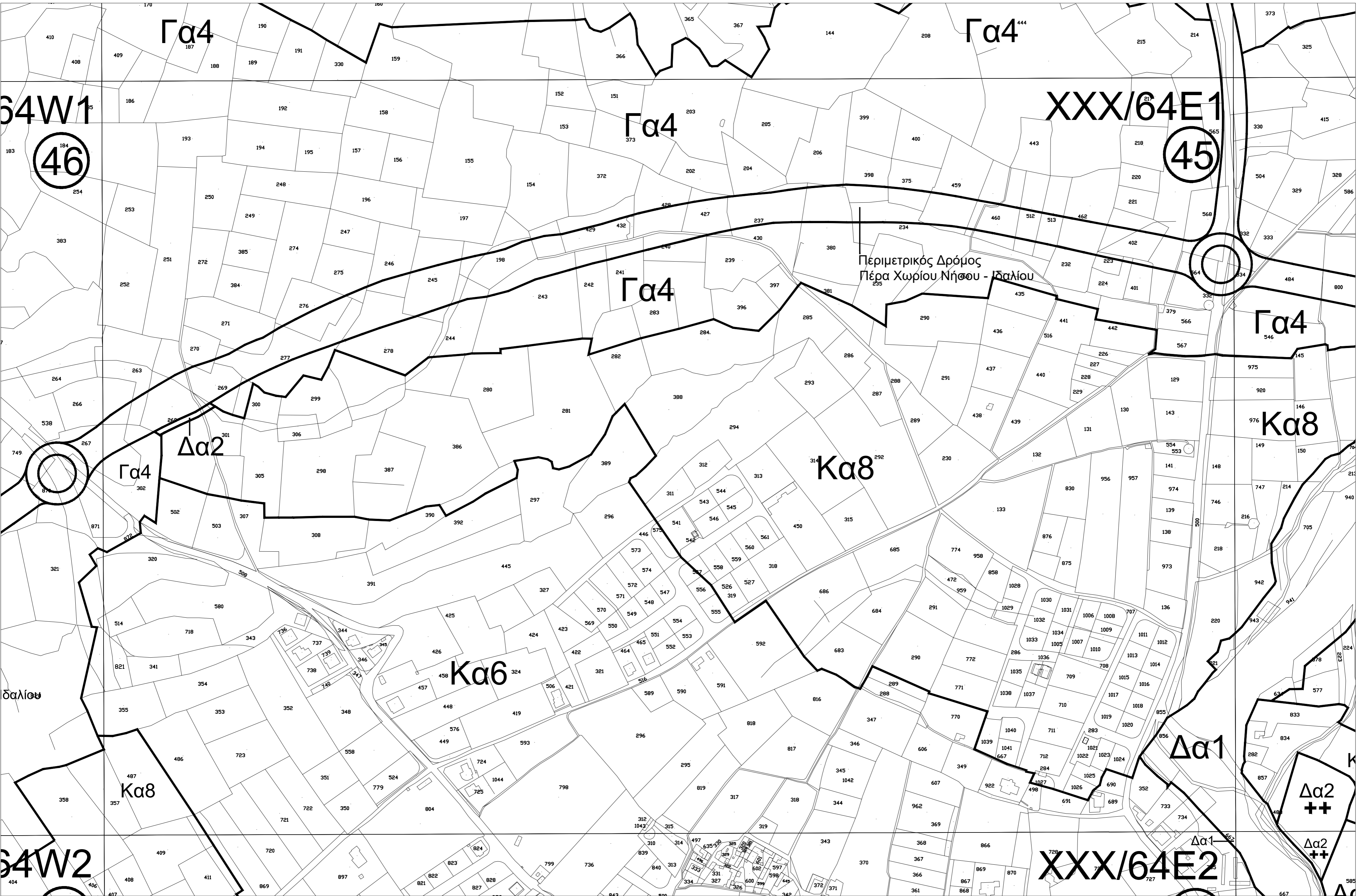
Δα1

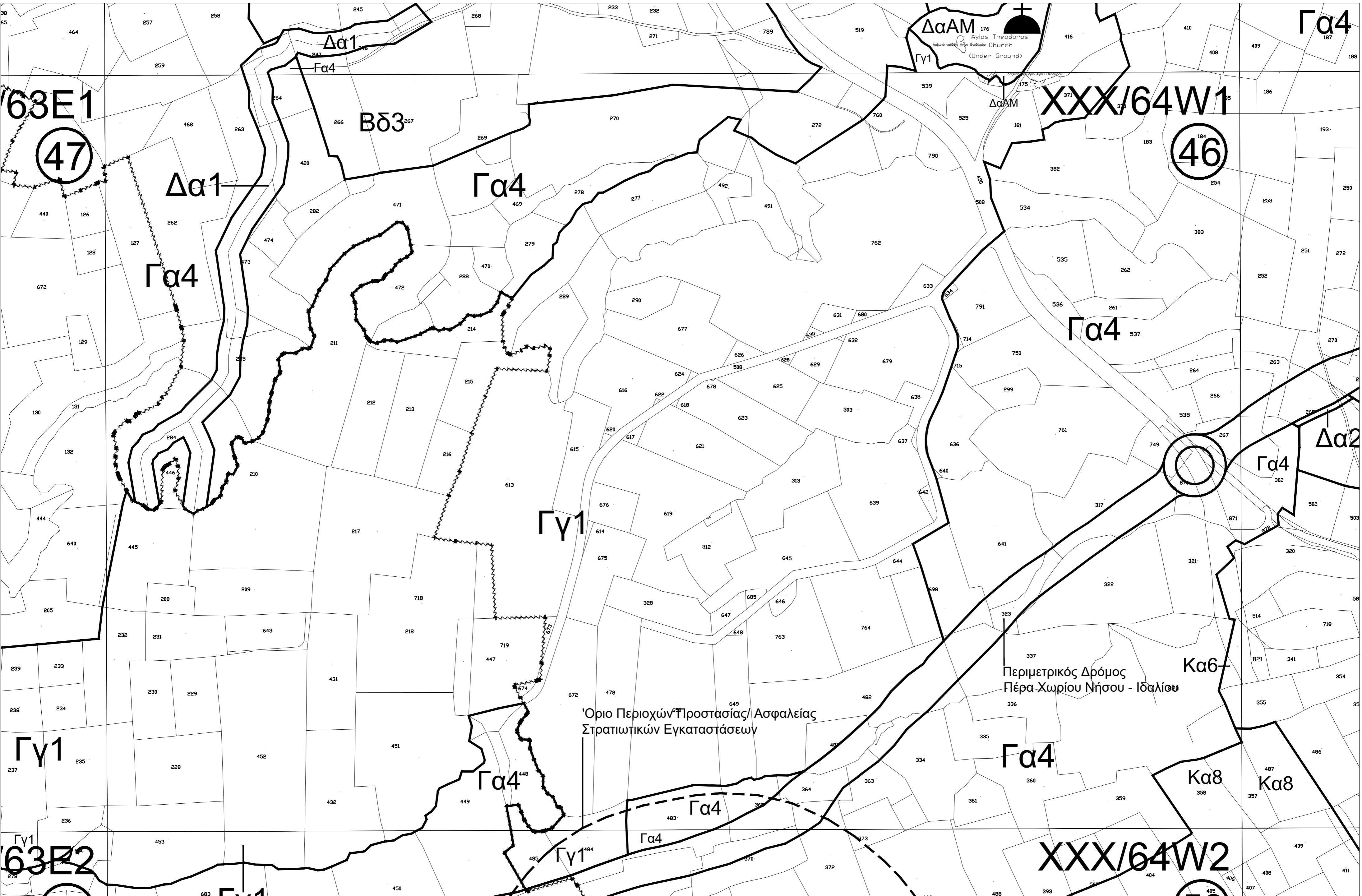
Δα2
++

Αα4

ΔαAM

Αγιος Μάμας
Church





63E1

47

63E2

XXX/64W1

46

XXX/64W2

50

Δα1

Γα4

Δα1

Γα4

Βδ3

Γα4

Γγ1

Γα4

Γα4

Γα4

Γγ1

ΔαAM

Γγ1

ΔαAM

Γα4

Γα4


Δα2

Κα6

Κα8

Κα8

Γα4



Όριο Περιοχών Προστασίας/ Ασφαλείας Στρατιωτικών Εγκαταστάσεων

Περιμετρικός Δρόμος Πέρα Χωρίου Νήσου - Ιδαίου

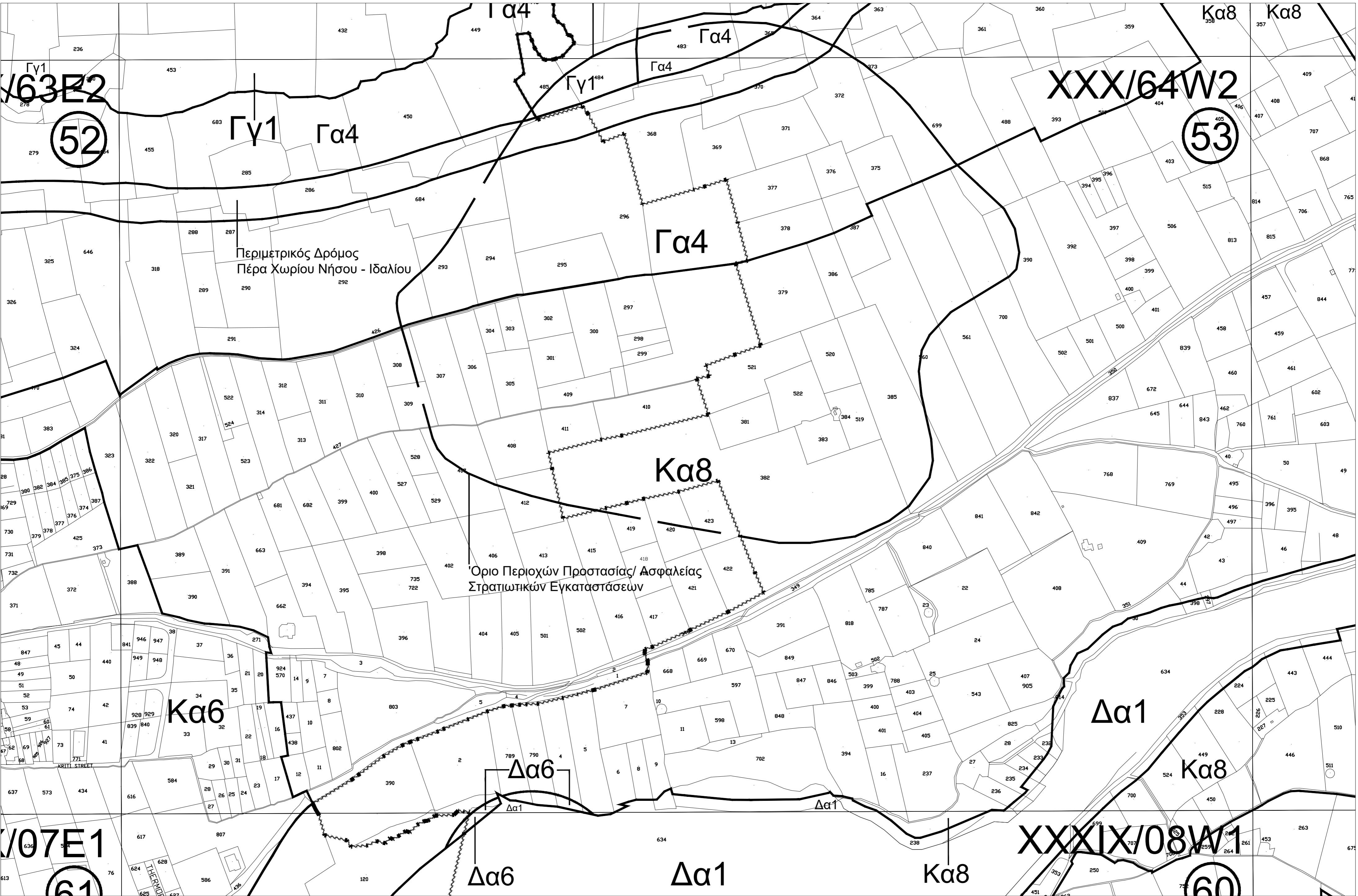
Γα4

Γα4

Κα8

Κα8

Κα8



Γγ1
/63E2
(52)

XXX/64W2
(53)

/07E1
(61)

XXXIX/08W1
(60)

Γγ1 Γα4

Γα4

Γα4

Κα8

Κα6

Δα6

Δα1

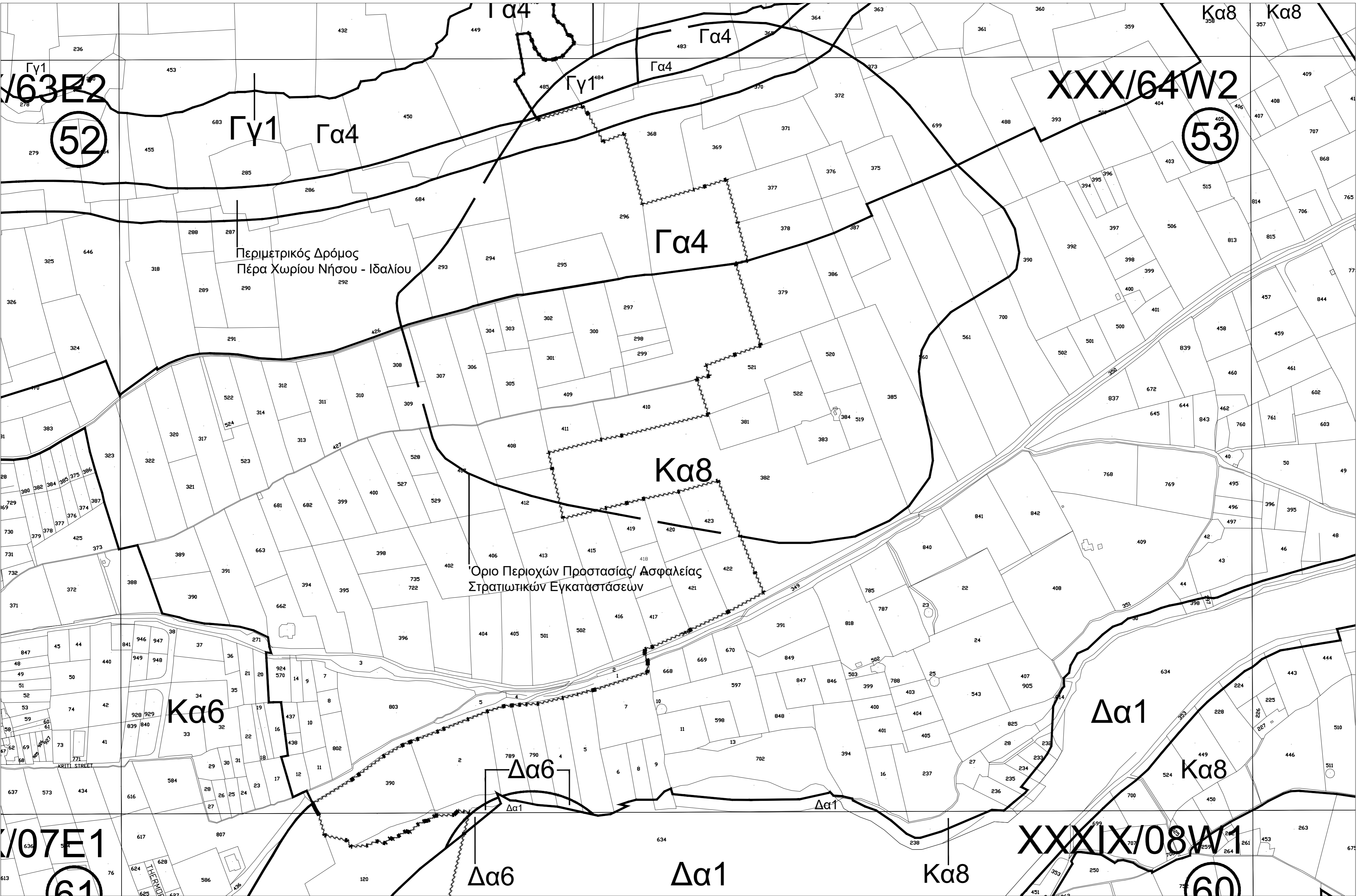
Δα6

Δα1

Κα8

Περίμετρικός Δρόμος
Πέρα Χωρίου Νήσου - Ιδαλίου

Όριο Περιοχών Προστασίας/
Ασφαλείας
Στρατιωτικών Εγκαταστάσεων





Χ/08Ε1
59

Εβ6

αΑΜ

Χ/08Ε2

Κα6 Πα8β

Εβ6

Εβ6

ΔαΑΜ

Εβ7

Όριο Περιοχής
Ειδικού Χαρακτήρα

Αα

Κα8

Κα6

Εβ6

Αα4

Κα8

Κα6

Κα8

Κα8

XL/01W1

Κα8

Γα4

XL/01W2

Όριο Περιοχής
Ειδικού Χαρακτήρα

Ayios Georgios
Church



1/07W1

62

XXXIX/07E1

61

Κα8

Κα8

Πα9

Κα6

Κα6

ΑΥΤΟΣ ΙΛΑΡΙΩΝ ST

ΝΙΚΗ ST

ΕΛΛΗΜΕΡΙΑ AVENUE

VARNAVAS KOUVAROU ST

Όριο Περιοχής
Ειδικού Χαρακτήρα



2

Κα6

Πα9

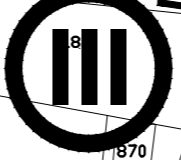
Πα8β

Πα9

Δα1

G. XENOPHONDIS ST

Εβ6



Εβ6



Δα2

Κα8

Κα8

Κα6

Δα1

Aα4



Γα4

Γα4

1/07W2

65

XXXIX/07E2



Κα8

Δα

Κα6

Δα2



Αα



Εβ6

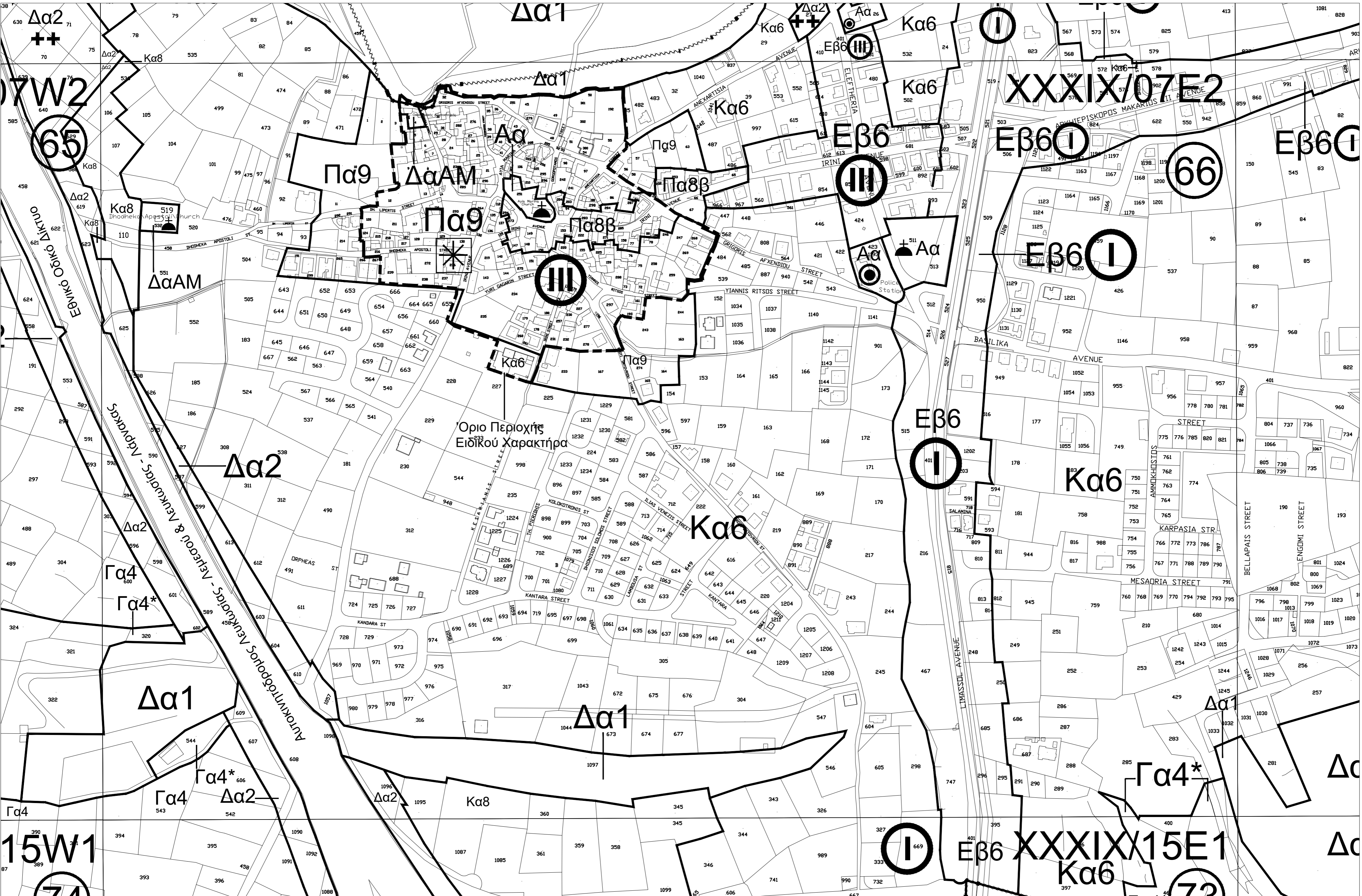


Κα6

Εβ6



Εβ6



Δα2
++

W2
65

15W1
74

Δα1

XXXIX/07E2

66

Όριο Περιοχής
Ειδικού Χαρακτήρα

Κα6

Εβ6
I

Κα6

XXXIX/15E1

73

ΔαAM

Πα9

Πα9

III

Πα8β

Εβ6
III

Αα
Police Station

Εβ6
I

Εβ6
I

Εβ6
I

Δα2

Γα4
Γα4*

Δα1

Γα4*
Δα2

Δα1

Δα2

Κα8

Γα4*

I

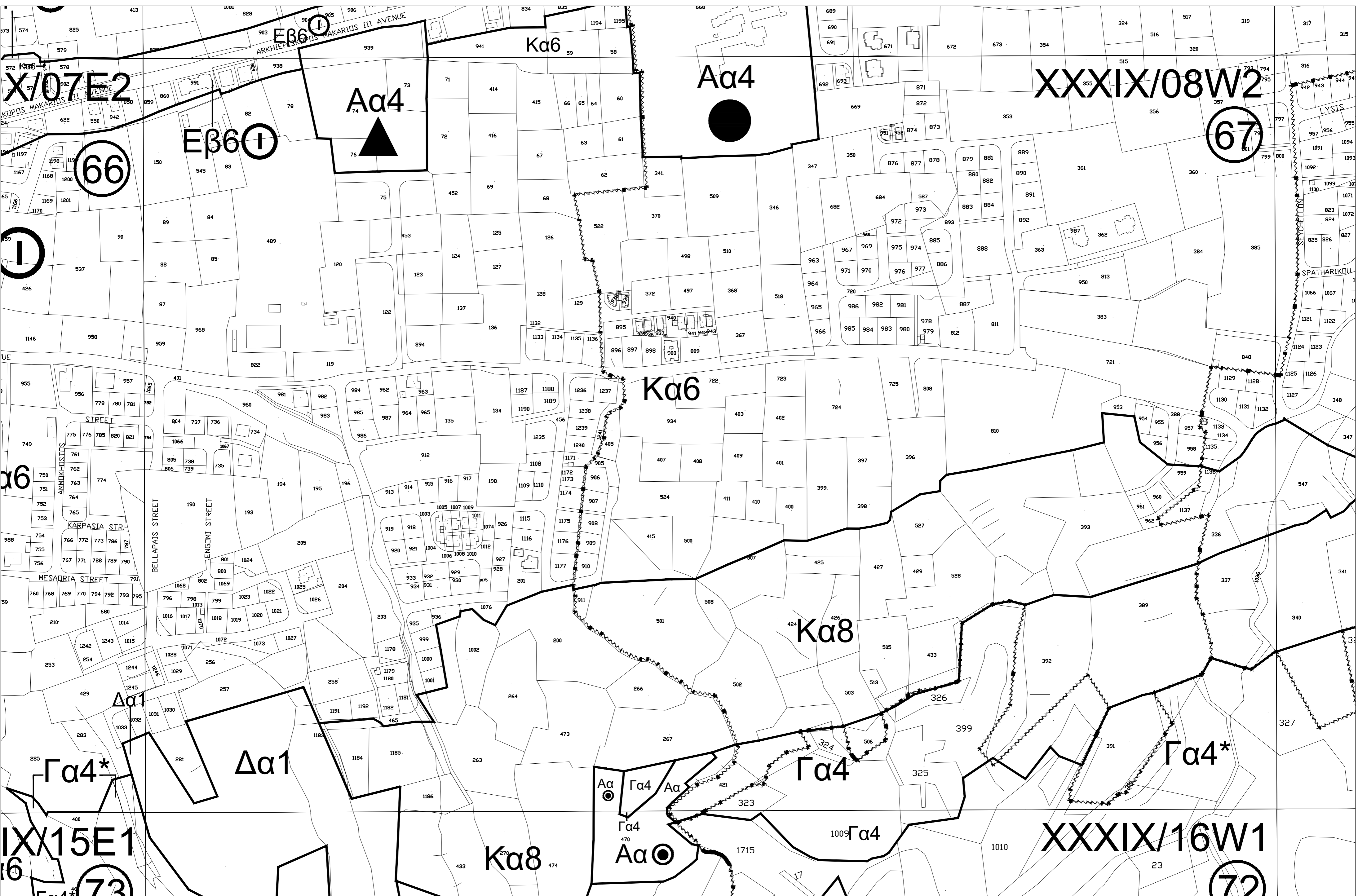
Κα6

Δα

Δα

74

73



XI/07E2

Eβ6

Kα6

Aα4

XXXIX/08W2

67

Aα4

66

Eβ6

Kα6

Kα8

Δα1

Δα1

Γα4

Γα4*

IX/15E1

Kα8

Aα

XXXIX/16W1

72

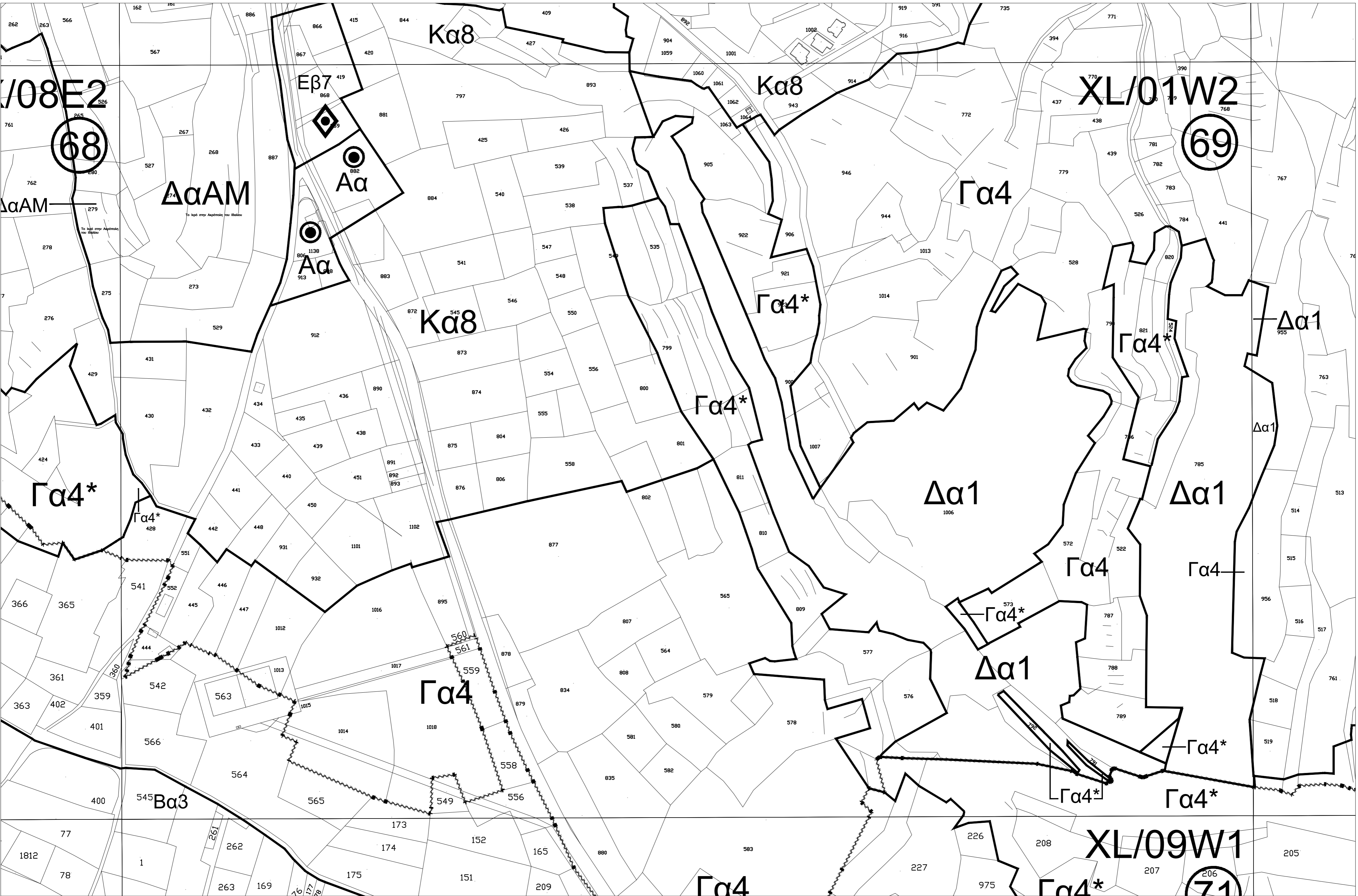
73

Γα4

Γα4

1009 Γα4

Aα



XL/08E2

68

ΔαAM

ΔαAM

Εβ7



Αα

Αα

Κα8

Κα8

XL/01W2

69

Γα4

Κα8

Γα4*

Γα4*

Δα1

Γα4*

Γα4*

Δα1

Δα1

Γα4*

Γα4

Γα4

Γα4*

Δα1

Γα4

Γα4*

Βα3

Γα4*

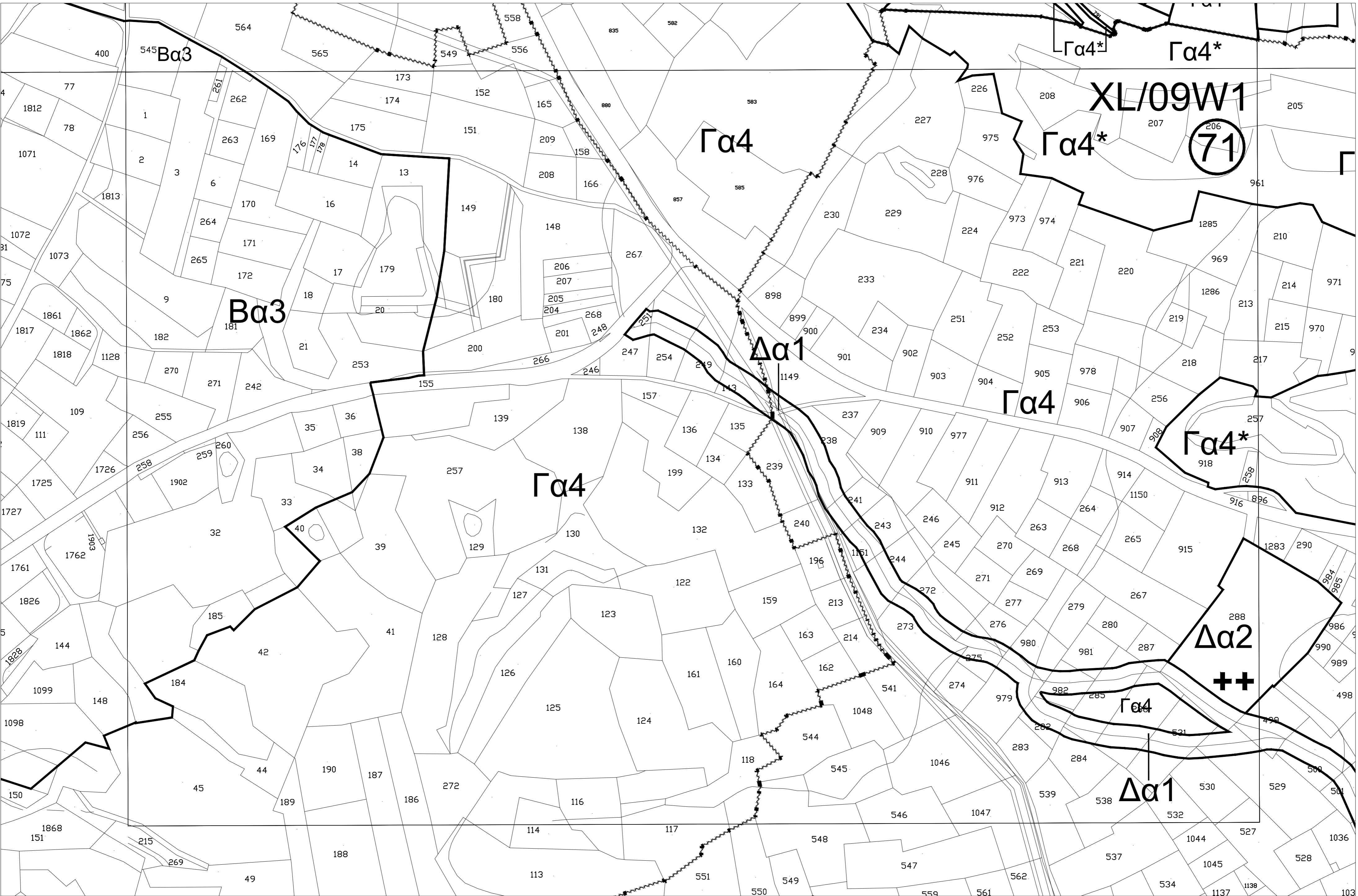
Γα4*

XL/09W1

Γα4

Γα4*

71



Βα3

Βα3

Γα4

Γα4

Δα1

Δα2

Δα1

Γα4*

Γα4*

Γα4

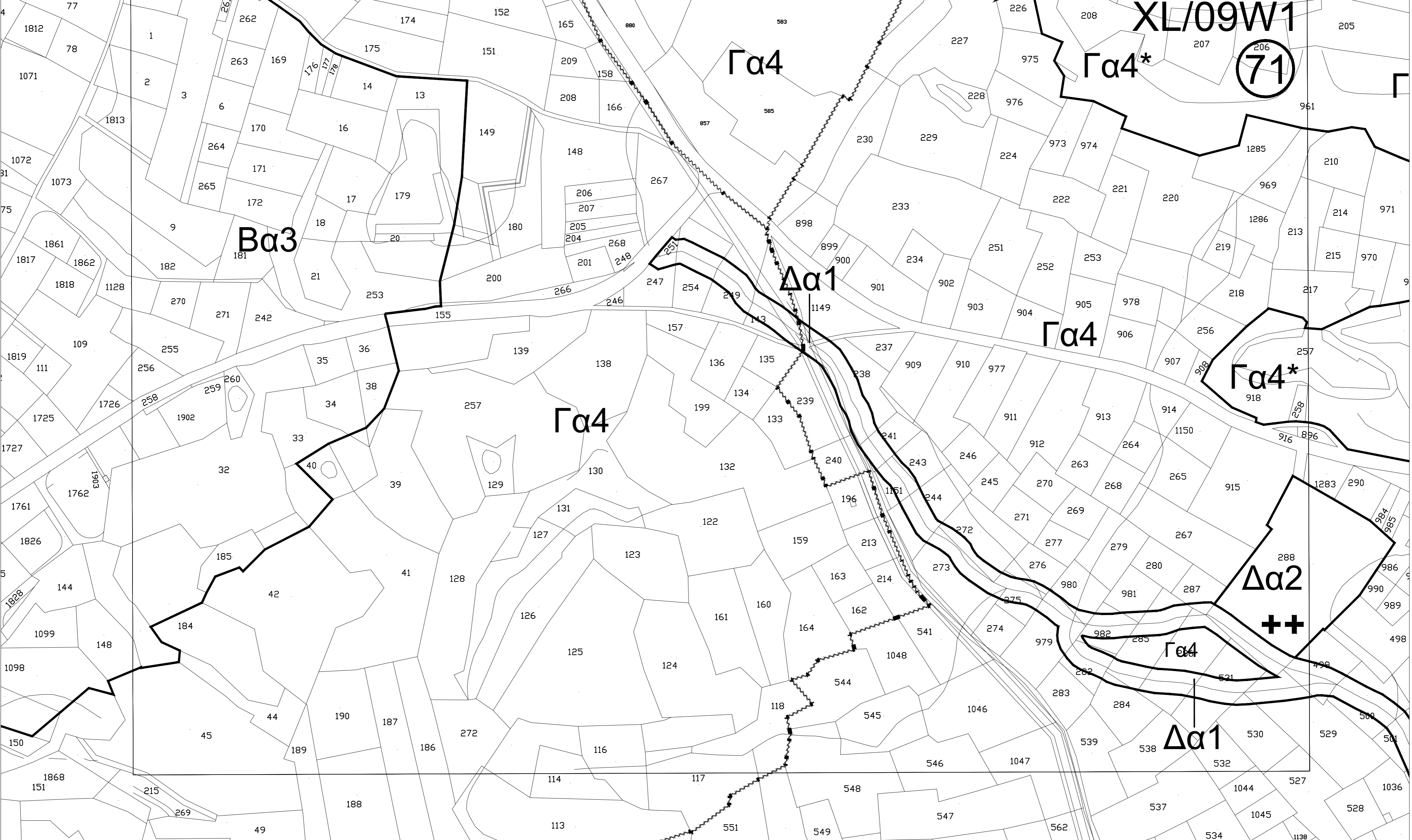
Γα4*

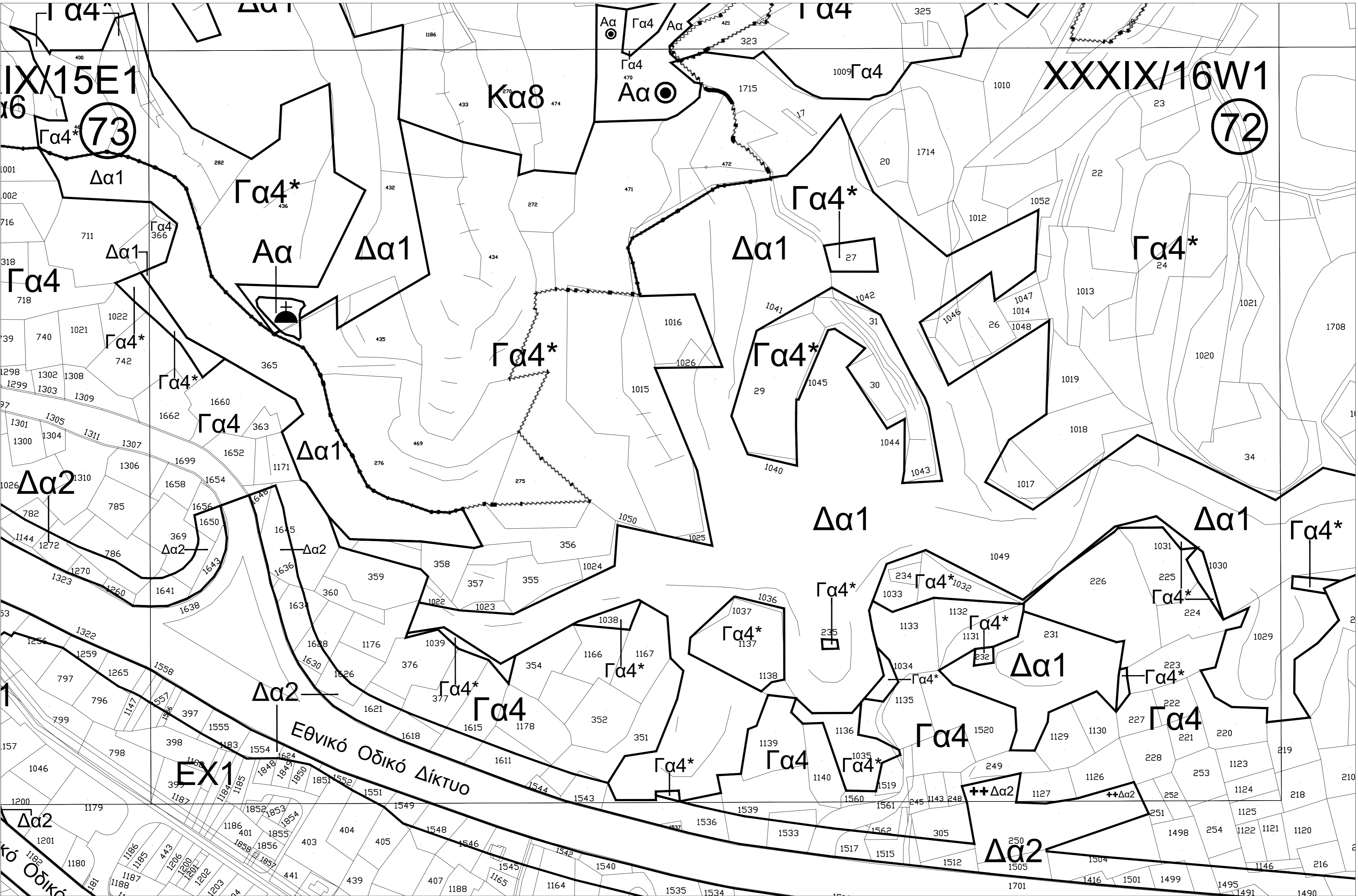
Γα4

XL/09W1

71

++





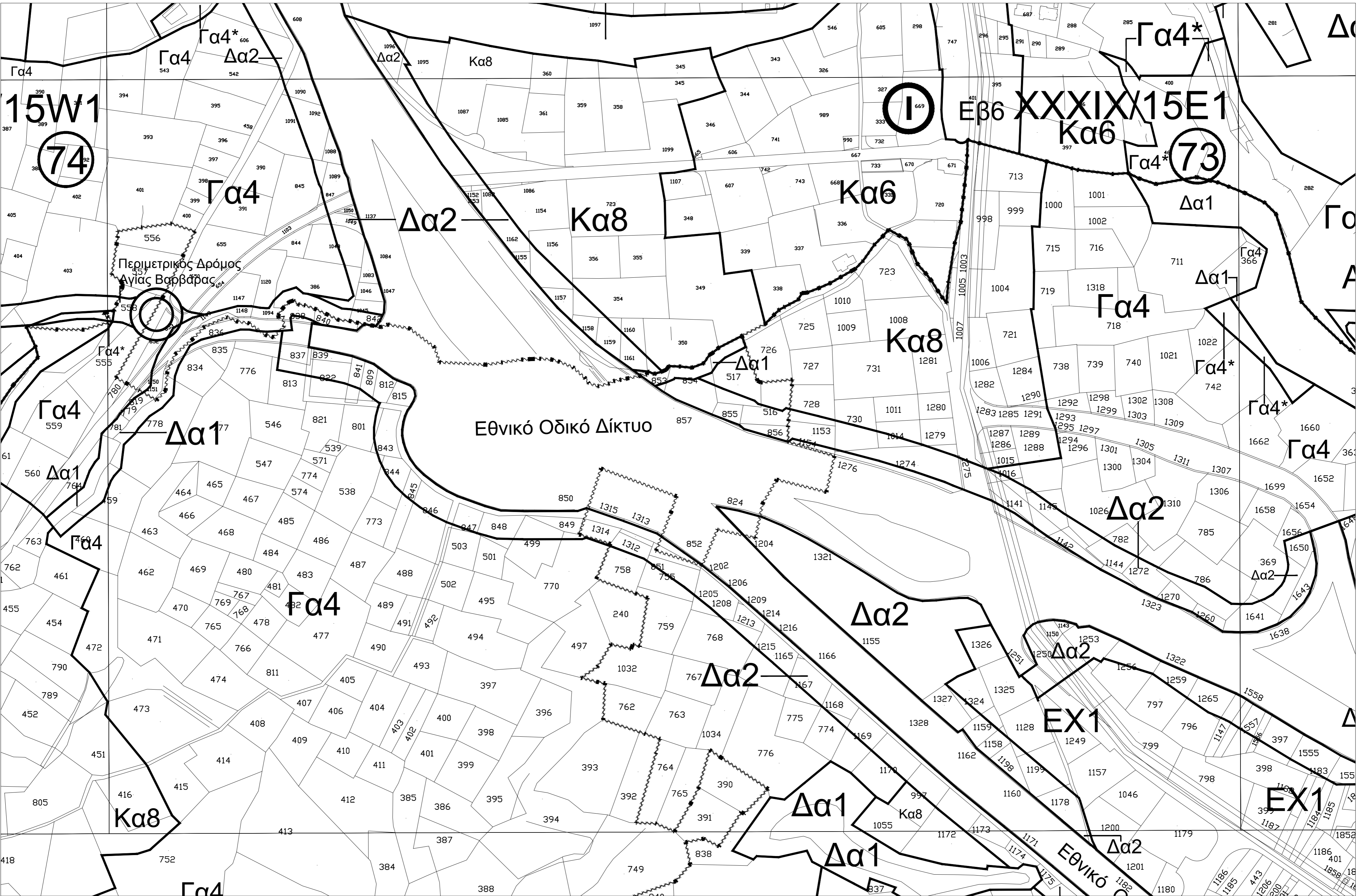
ΙΧ/15Ε1

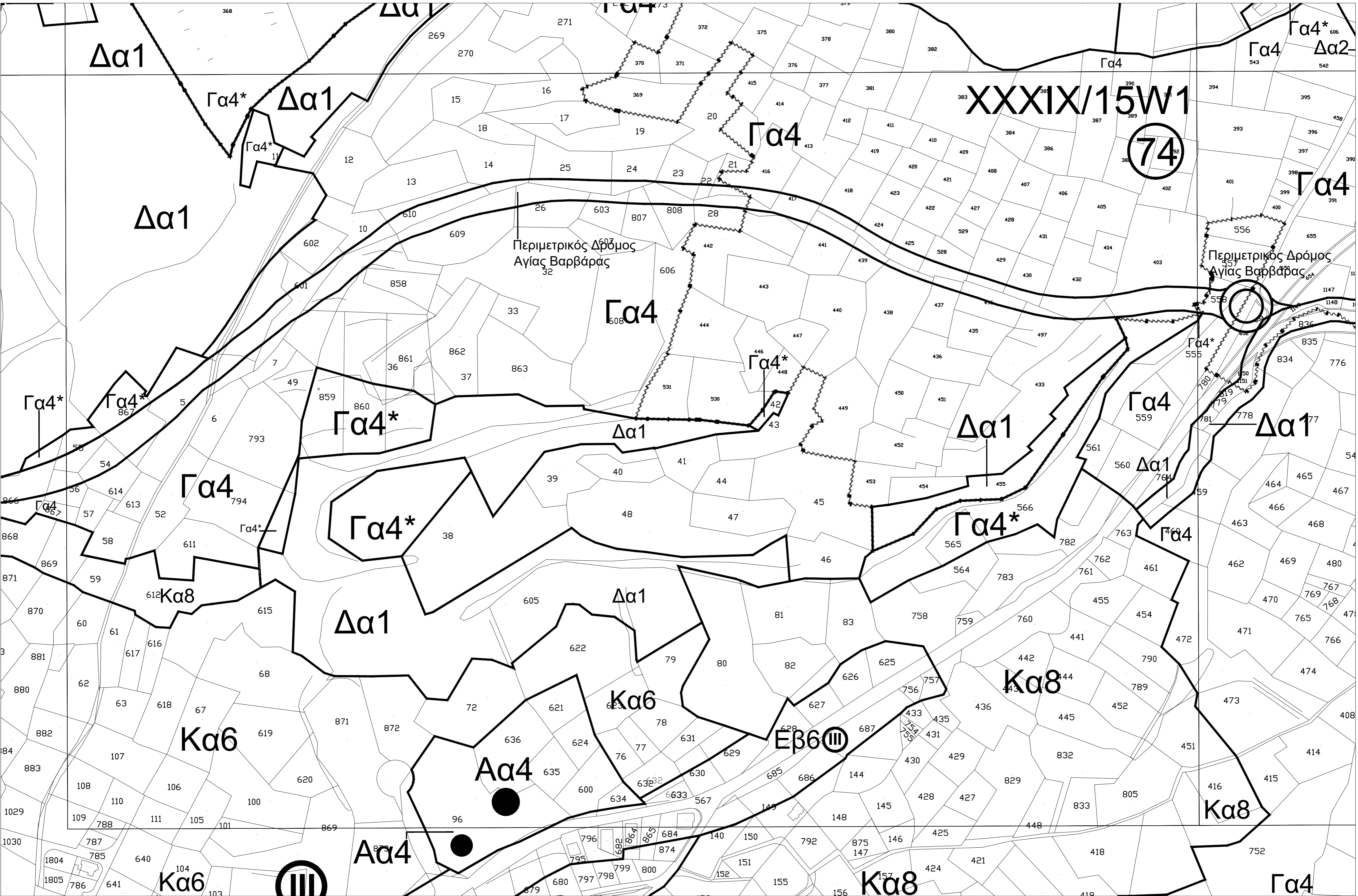
XXXIX/16W1

73

72

Labels on the map include: Δα1, Δα2, Γα4, Γα4*, Αα, Εθνικό Οδικό Δίκτυο, and various parcel numbers (e.g., 711, 1021, 1302, 1308, 1309, 1305, 1304, 1311, 1307, 1662, 1652, 1658, 1654, 1656, 1650, 1643, 1638, 1636, 1634, 359, 358, 357, 355, 1024, 1022, 1023, 1038, 1037, 1036, 1137, 1138, 1133, 1132, 1131, 231, 1034, 1135, 1136, 1139, 1140, 1035, 1519, 1560, 1561, 245, 1143, 248, 249, 1520, 1129, 1130, 227, 222, 221, 220, 219, 218, 217, 216, 215, 214, 213, 212, 211, 210, 209, 208, 207, 206, 205, 204, 203, 202, 201, 200, 199, 198, 197, 196, 195, 194, 193, 192, 191, 190, 189, 188, 187, 186, 185, 184, 183, 182, 181, 180, 179, 178, 177, 176, 175, 174, 173, 172, 171, 170, 169, 168, 167, 166, 165, 164, 163, 162, 161, 160, 159, 158, 157, 156, 155, 154, 153, 152, 151, 150, 149, 148, 147, 146, 145, 144, 143, 142, 141, 140, 139, 138, 137, 136, 135, 134, 133, 132, 131, 130, 129, 128, 127, 126, 125, 124, 123, 122, 121, 120, 119, 118, 117, 116, 115, 114, 113, 112, 111, 110, 109, 108, 107, 106, 105, 104, 103, 102, 101, 100, 99, 98, 97, 96, 95, 94, 93, 92, 91, 90, 89, 88, 87, 86, 85, 84, 83, 82, 81, 80, 79, 78, 77, 76, 75, 74, 73, 72, 71, 70, 69, 68, 67, 66, 65, 64, 63, 62, 61, 60, 59, 58, 57, 56, 55, 54, 53, 52, 51, 50, 49, 48, 47, 46, 45, 44, 43, 42, 41, 40, 39, 38, 37, 36, 35, 34, 33, 32, 31, 30, 29, 28, 27, 26, 25, 24, 23, 22, 21, 20, 19, 18, 17, 16, 15, 14, 13, 12, 11, 10, 9, 8, 7, 6, 5, 4, 3, 2, 1, 0).





Δα1

Γα4*

Δα1

Δα1

Γα4

XXXIX/15W1

74

Γα4

Γα4* Δα2

Γα4

Περιμετρικός Δρόμος
Αγίας Βαρβάρας

Γα4

Περιμετρικός Δρόμος
Αγίας Βαρβάρας

Γα4*

Γα4*

Γα4*

Γα4*

Γα4*

Δα1

Γα4

Δα1

Γα4

Γα4*

Δα1

Γα4*

Γα4

Κα8

Δα1

Δα1

Γα4*

Γα4

Κα6

Δα1

Δα1

Κα6

Εβ6 III

Κα8

Αα4

Κα8

Αα4

Κα6

III

Κα8

Γα4